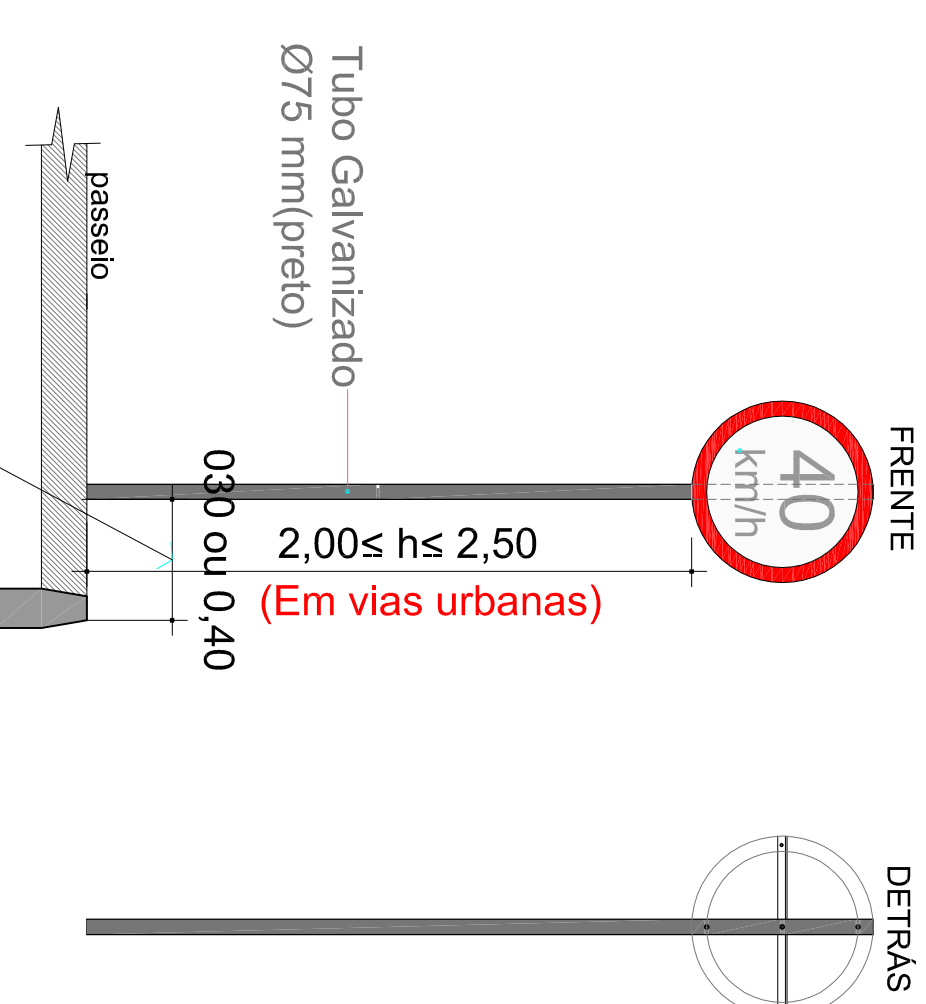


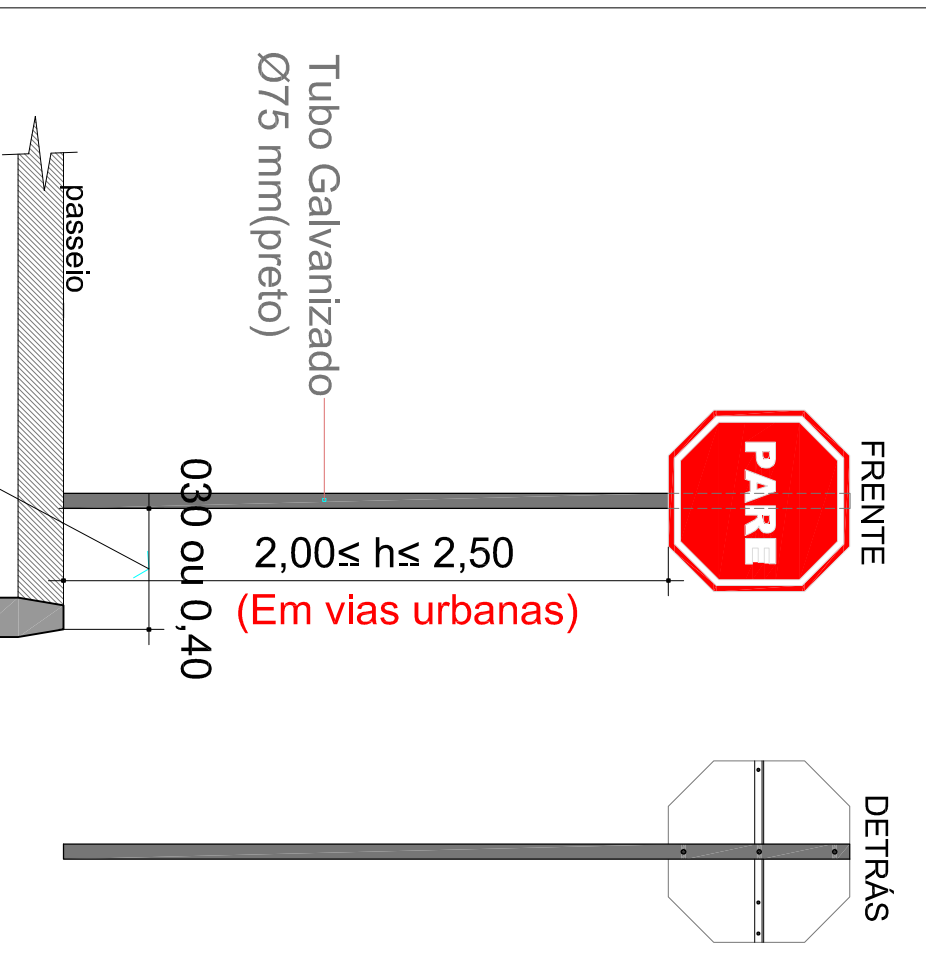
OBS.: Esse modelo será utilizado para placas de sinalização de Velocidade (40km/h, 80km/h), para vias urbanas.
 --> **Detalhe com medidas anexo ao projeto.**



VISTA - PLACA SINALIZAÇÃO

ESC: 1/25
 Dados retirados do Manual Brasileiro de sinalização de trânsito (CONTRAN) VOL I

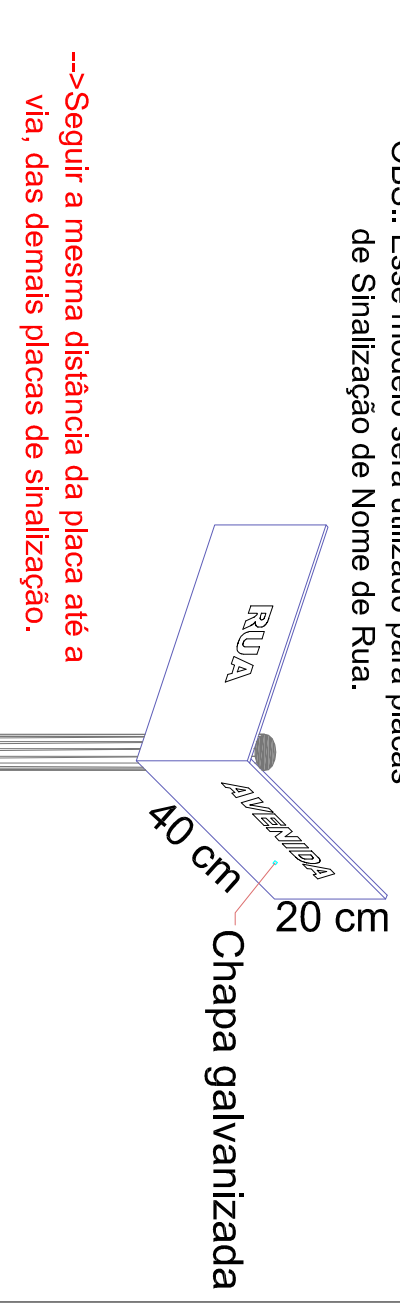
OBS.: Esse modelo será utilizado para placas de Sinalização de PARE para vias urbanas.
 --> **Detalhe em anexo com medidas.**



VISTA - PLACA SINALIZAÇÃO

ESC: 1/25
 Dados retirados do Manual Brasileiro de sinalização de trânsito (CONTRAN) VOL I

OBS.: Esse modelo será utilizado para placas de Sinalização de Nome de Rua.



VISTA - PLACA COM NOMES DE RUAS

ESC: 1/25

ASSOCIAÇÃO DOS MUNICÍPIOS DO ENTRE RIOS-SC
 BOM JESUS DO OESTE-GAIBI-CUNHA POÁ-CUNHATAÍ-FLORES DO SERTÃO
 IRACEMINHA-MARAVILHA-MODELO-PALMITOS-RIQUEZA-ROMELÂNDIA-SALTINHO
 SANTA TEREZINHA DO PROGRESSO-SÃO MIGUEL DA BOA VISTA-SAUDADES-TIGRINHOS

ENDEREÇO:
 Av. Euclides da Cunha, 160 - Cx. P. 47 - Centro
 89.874-000 - MARAVILHA - Santa Catarina
 Fone/Fax: (0**49) 664-0282 - e-mail: amerios@amerios.org.br
 CNPJ 00.961.206/0001-88

MUNICÍPIO DE CUNHATAÍ - SC

PAVIMENTAÇÃO ASFÁLTICA
 RUA JOÃO SEHNEN-TRECHO IV

RESPONSÁVEL TÉCNICO:
RAFAEL CASSOL BASSO
 ENGENHEIRO CIVIL
 CREASC: 112213-2
 RG, NACIONAL: 2510463209
 ESPECIFICAÇÕES:
PLACAS

CANALIZADO: _____

PROPRIETÁRIO: _____ ASS. PREFEITO: _____

MUNICÍPIO DE CUNHATAÍ - SC

LOCAL: _____

PERÍMETRO URBANO

PROPOSTA Nº: _____ DATA: _____

ELABORADO POR: **MARCOS ANTONIO THESEN**

CLIENTE: **CLARIETE NIEDERMAIER C. CAMILLO** DATA: **MARÇO DE 2016** INDICADA

FOUNDAÇÃO: **04**