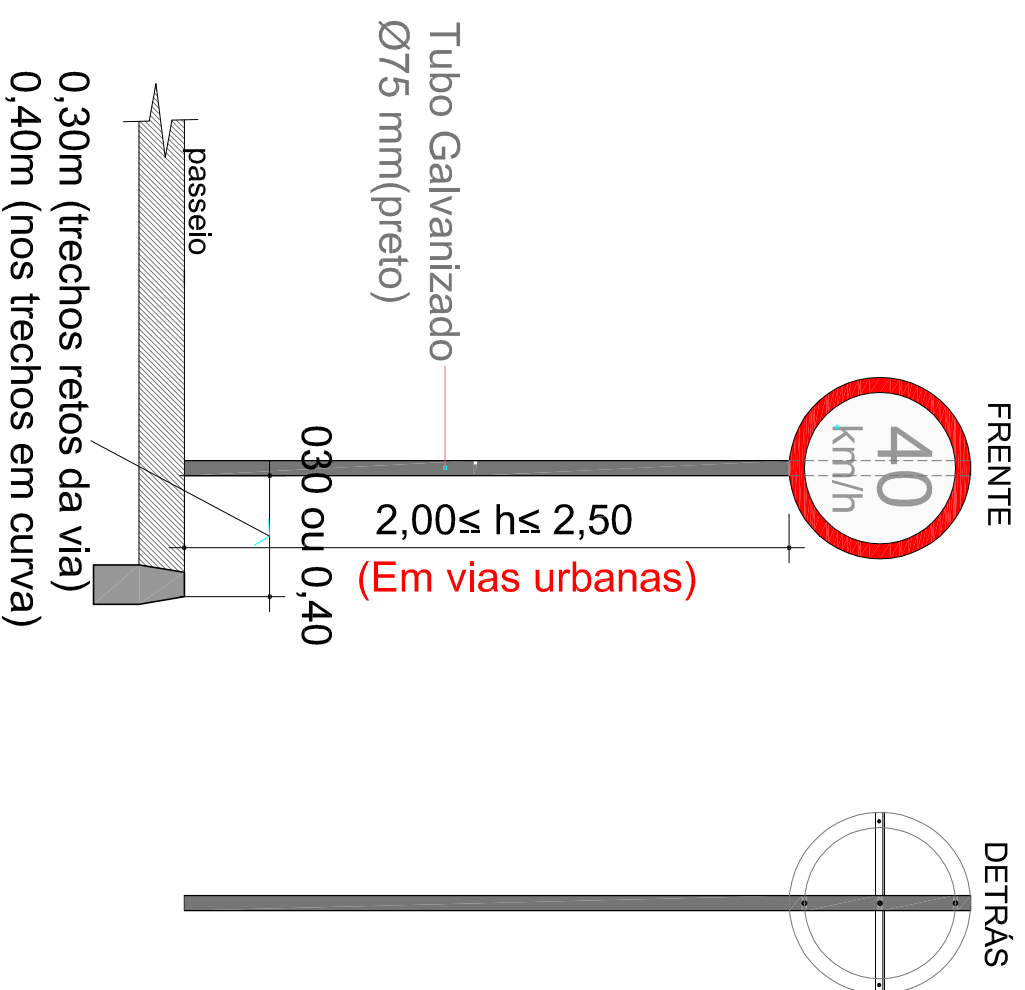
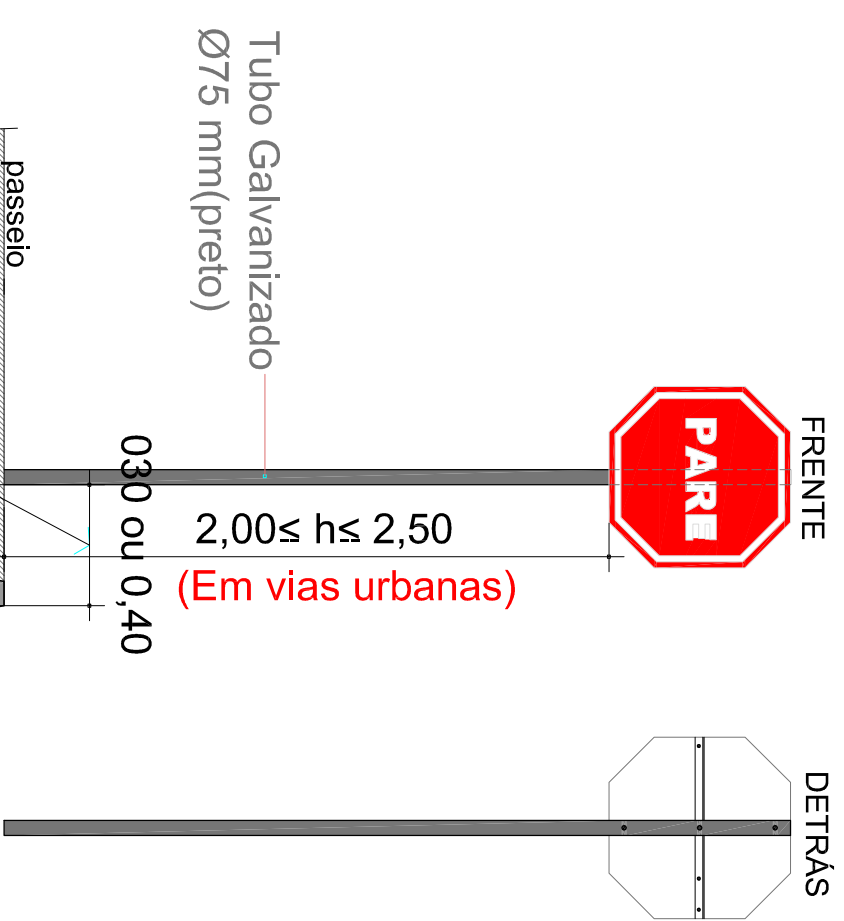


OBS.: Esse modelo será utilizado para placas de sinalização de Velocidade (40km/h, 80km/h), para vias urbanas.  
 --> **Detalhe com medidas anexo ao projeto.**



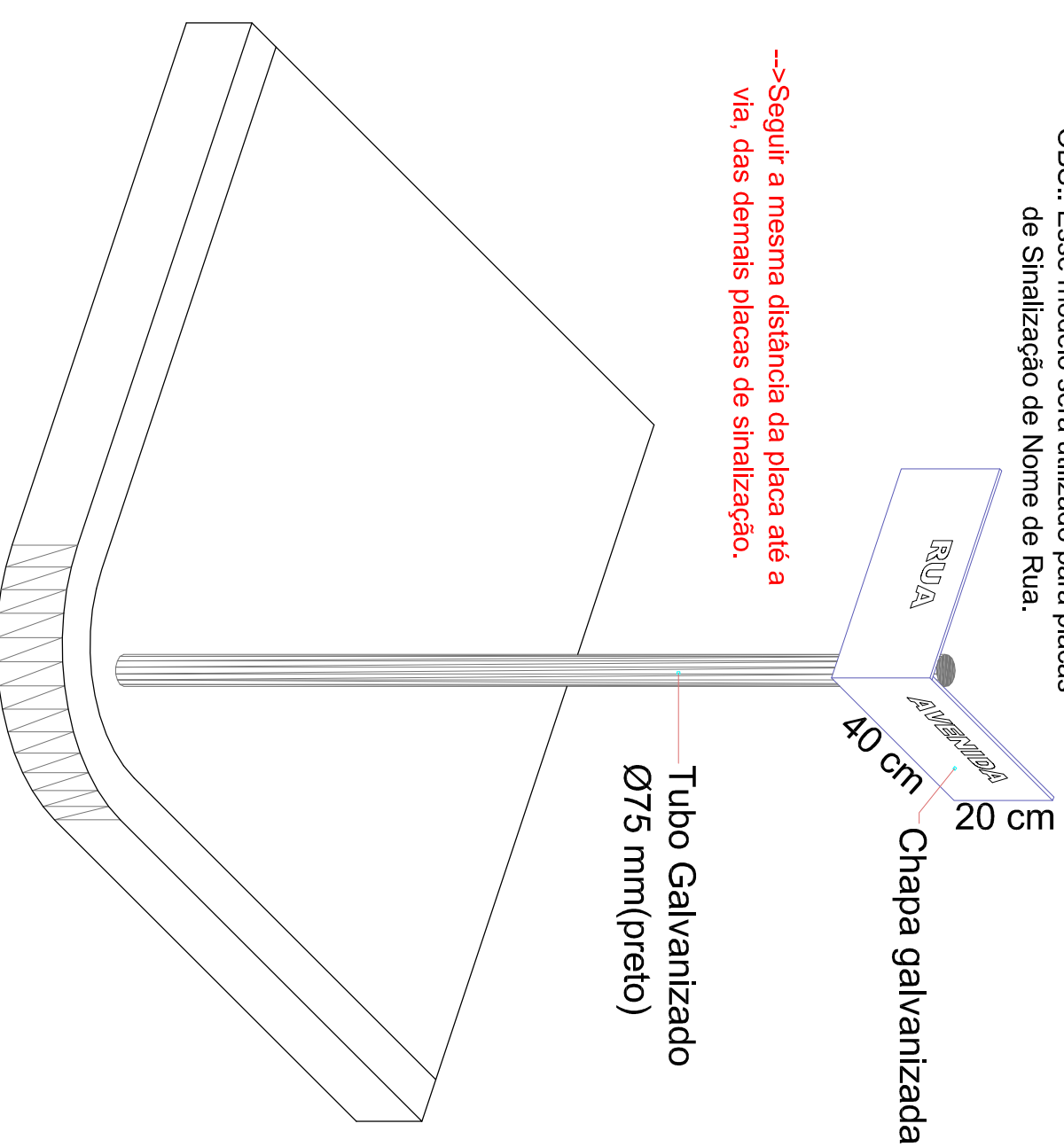
**VISTA - PLACA SINALIZAÇÃO**  
 ESC: 1/25  
 Dados retirados do Manual Brasileiro de sinalização de trânsito (CONTRAN) VOL I

OBS.: Esse modelo será utilizado para placas de Sinalização de PARE para vias urbanas.  
 --> **Detalhe em anexo com medidas.**



**VISTA - PLACA SINALIZAÇÃO**  
 ESC: 1/25  
 Dados retirados do Manual Brasileiro de sinalização de trânsito (CONTRAN) VOL I

OBS.: Esse modelo será utilizado para placas de Sinalização de Nome de Rua.  
 --> **Seguir a mesma distância da placa até a via, das demais placas de sinalização.**



**VISTA - PLACA COM NOMES DE RUAS**  
 ESC: 1/25



**AMERIOS**

**ASSOCIAÇÃO DOS MUNICÍPIOS DO ENTRE RIOS-SC**  
 BOM JESUS DO OESTE-CABRÉ-CAMPO ERÊ-CUNHA PORÁ-CUNHATAÍ-FLORES DO SERTÃO  
 IBAÇEMINHA-MARAVILHA-MODELO-PALMITOS-RIOQUEZA-ROMELÂNDIA-SALTINHO  
 SANTA TEREZINHA DO PROGRESSO-SÃO MIGUEL DA BOA VISTA-SAUDADES-TIGRINHOS

Endereço:  
 Av. Euclides da Cunha, 160 - Cx. P. 47 - Centro  
 89.874-000 - MARAVILHA - Santa Catarina  
 Fone/Fax: (0\*49) 3664-0282 - e-mail: amerios@amerios.org.br  
 CNPJ 00.961.206/0001-88



**MUNICÍPIO DE CUNHATAÍ - SC**

PROJETO DE CALÇAMENTO  
**VÁRIAS RUAS**

RESPONSÁVEL TÉCNICO:  
**ENGENHEIRO CIVIL RAFAEL CASSOL BASSO**  
 RGT Nº 12.454  
 RG NACIONAL: 2510463208

CARIMBO:  
 \_\_\_\_\_

PROJETADO: \_\_\_\_\_ ASS. PERÍMETRO:  
 MUNICÍPIO DE CUNHATAÍ - SC

LOCAL: \_\_\_\_\_ MARCOS ANTONIO THEISEN  
 PERÍMETRO URBANO

RESENHO: CLARICE TUNIELERO-NIEDERMAIER Nº RESENHO: 2016/CUNHATAÍ/AN/PROJ.CALÇ. DATA: JAN./2016 ESCALA: INDICADA

FOUN: **05**