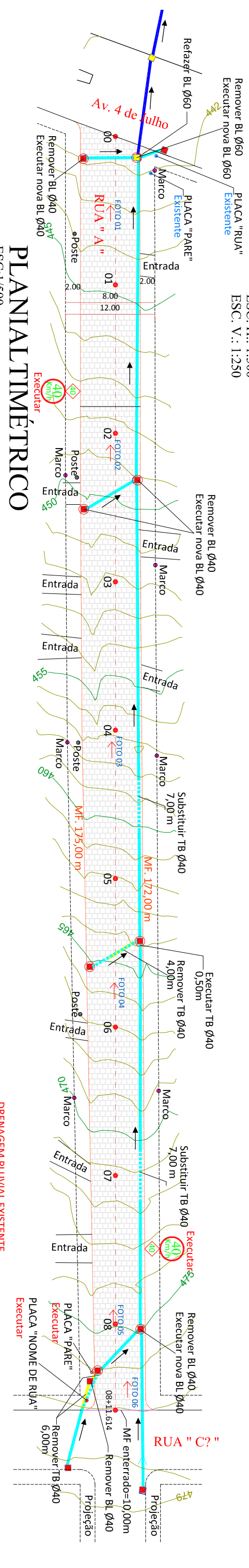



Estaca	Distância	Cotas do TERRENO
0	0,000	441.499
1	20,000	444.776
2	40,000	448.337
3	60,000	452.183
4	80,000	456.812
5	100,000	462.073
6	120,000	467.012
7	140,000	471.265
8	160,000	474.936
8+11.614	171,614	476.971

PERFIL LONGITUDINAL
ESC. H.: 1:500
ESC. V.: 1:250

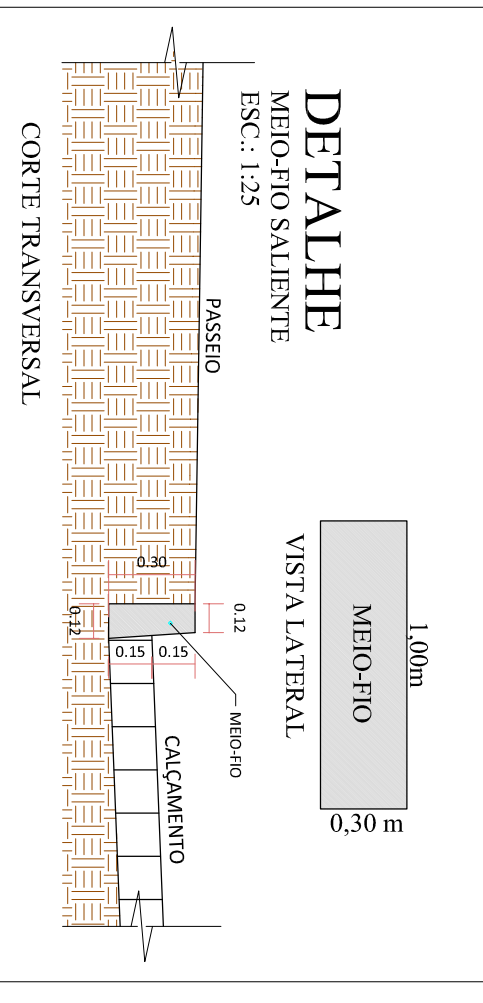
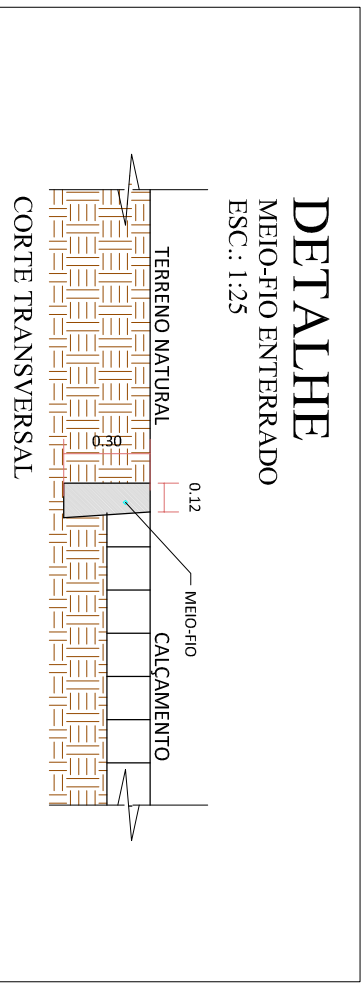
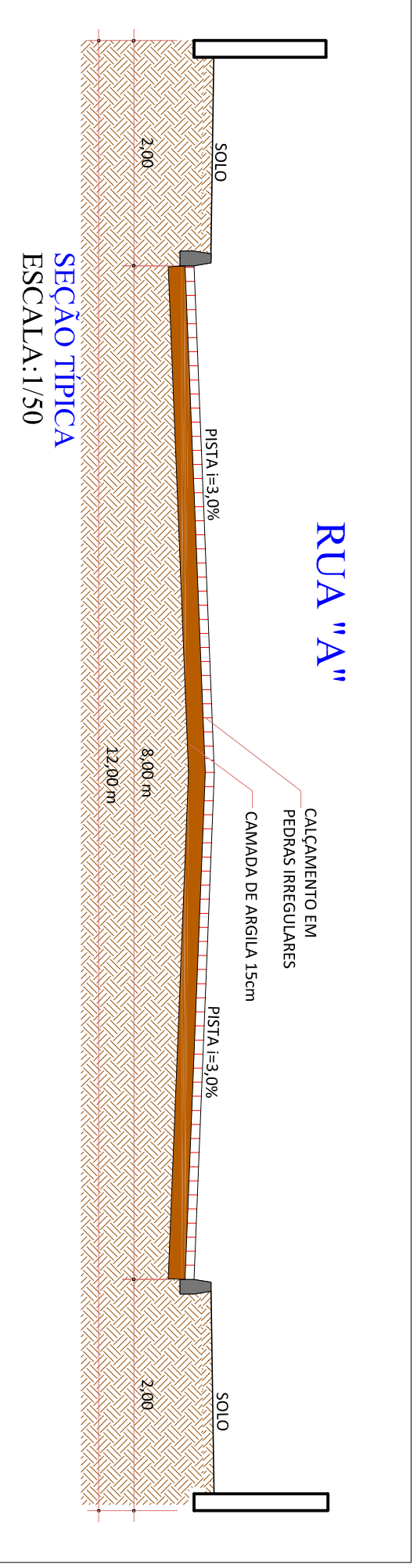




PLANALTIMÉTRICO
ESC. 1:500



DADOS DO PROJETO:

- PAVIMENTAÇÃO:**
 - ÁREA DE SUPERFÍCIE = 2.011,15m²
 - EXECUTAR BI. Ø60 = 347,00 m
 - REMOÇÃO BI. Ø60 = 51,00 m
 - MEIO-FIO (enterrado) = 10,00 m
- BRANQUELA:**
 - TUBULAÇÃO Ø40 = 14,50 m
 - EXECUTAR BI. Ø40 = 7 Un.
 - REMOÇÃO BI. Ø40 = 5 Un.
 - REMOÇÃO BI. Ø60 = 1 Un.
- SINALIZAÇÃO:**
 - PLACA PAPE = 1 Un.
 - PLACA INDIICATIVA DE VELOCIDADE = 2 Un.





ASSOCIAÇÃO DOS MUNICÍPIOS DO ENTRE RIOS-SC
RUA LISIÉS DO OESTE - CAIUBÉ-CAMP. BRÉSCINIA - CUNHATAÍ - LONDOBRINA - SANTA CATARINA - SÃO FRANCISCO DO SUL - SÃO JOÃO DO SUL - SÃO MARTINHO - SÃO MIGUEL DO SUL - SÃO ROZÁRIO - SÃO VICENTE DO SUL - TUBARÃO

Av. Euclides da Cunha, 160 - Cx. P. 47 - Centro
89.874-000 - MARAVILHA - Santa Catarina
Fone/Fax: (0**49) 3664-0282 - e-mail: amerios@amerios.org.br
CNPJ 00.961.206/0001-88

MUNICÍPIO DE CUNHATAÍ - SC

PROJETO DE CALÇAMENTO RUA "A"

RAFAEL CASSOL BASSO
ENGENHEIRO CIVIL
CRA/SC: 112213-2
R. NACIONAL, 250/646309

MATEUS TUARATI
MUNICÍPIO DE CUNHATAÍ - SC

PROJETO DE CALÇAMENTO RUA "A"

MARKOS ANTONIO THIENEN
INDICADA

01