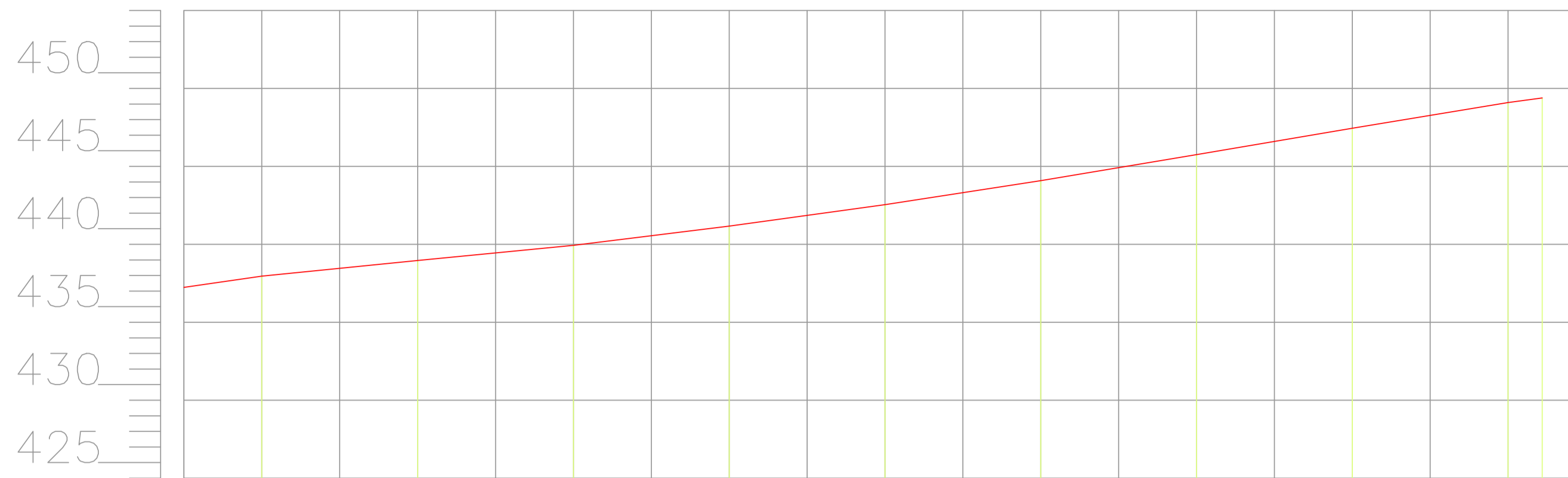
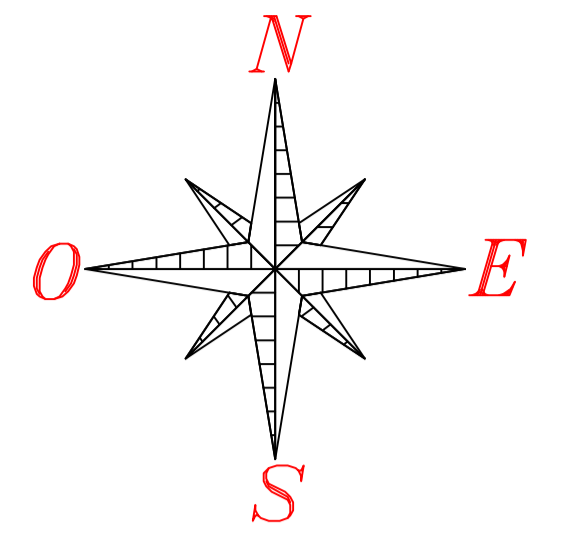
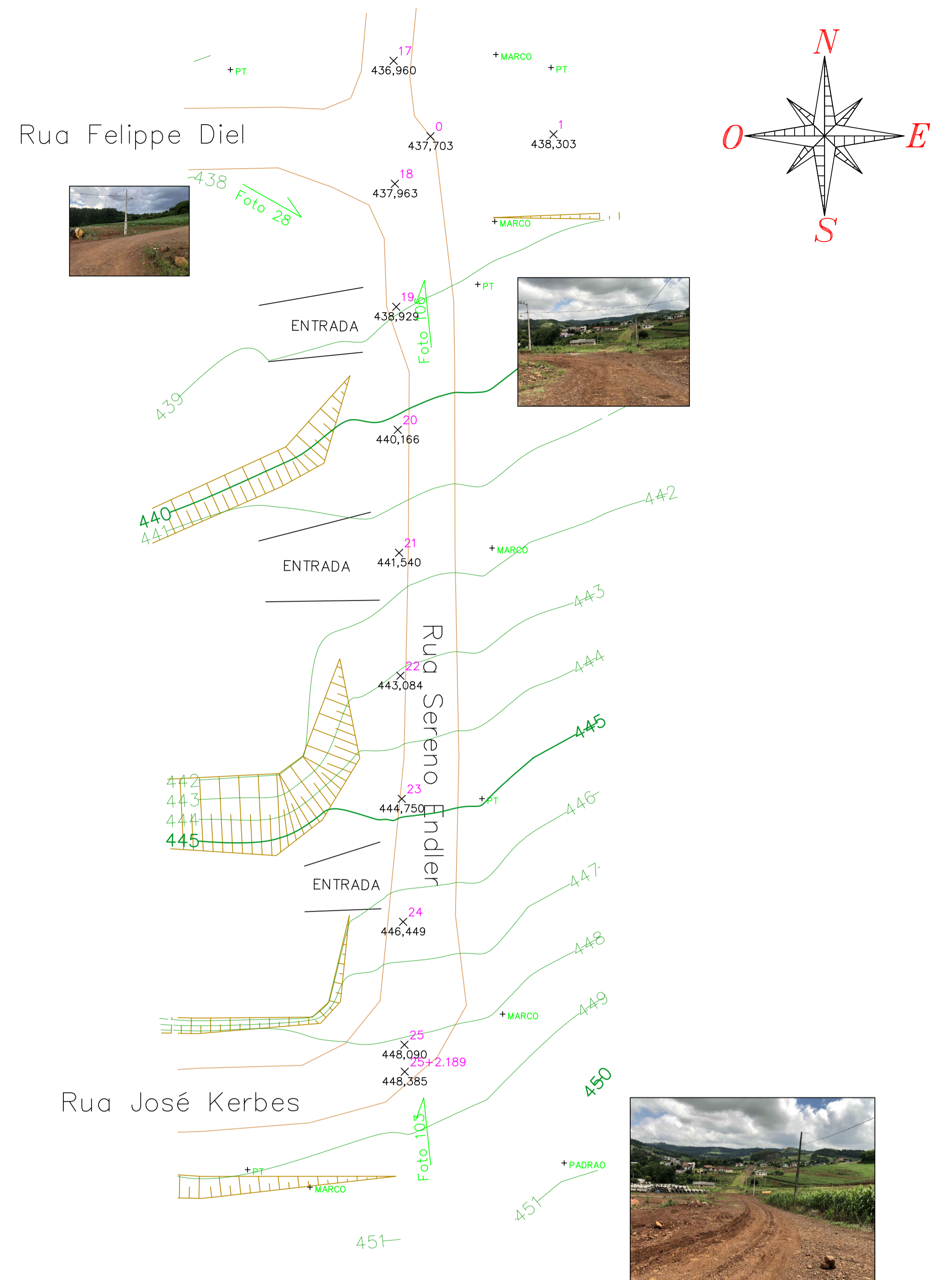
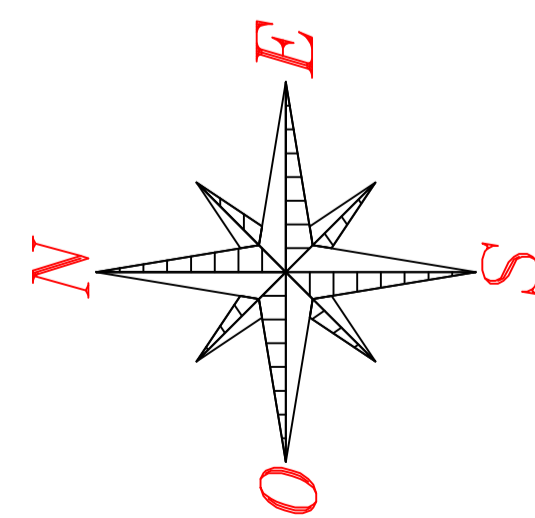
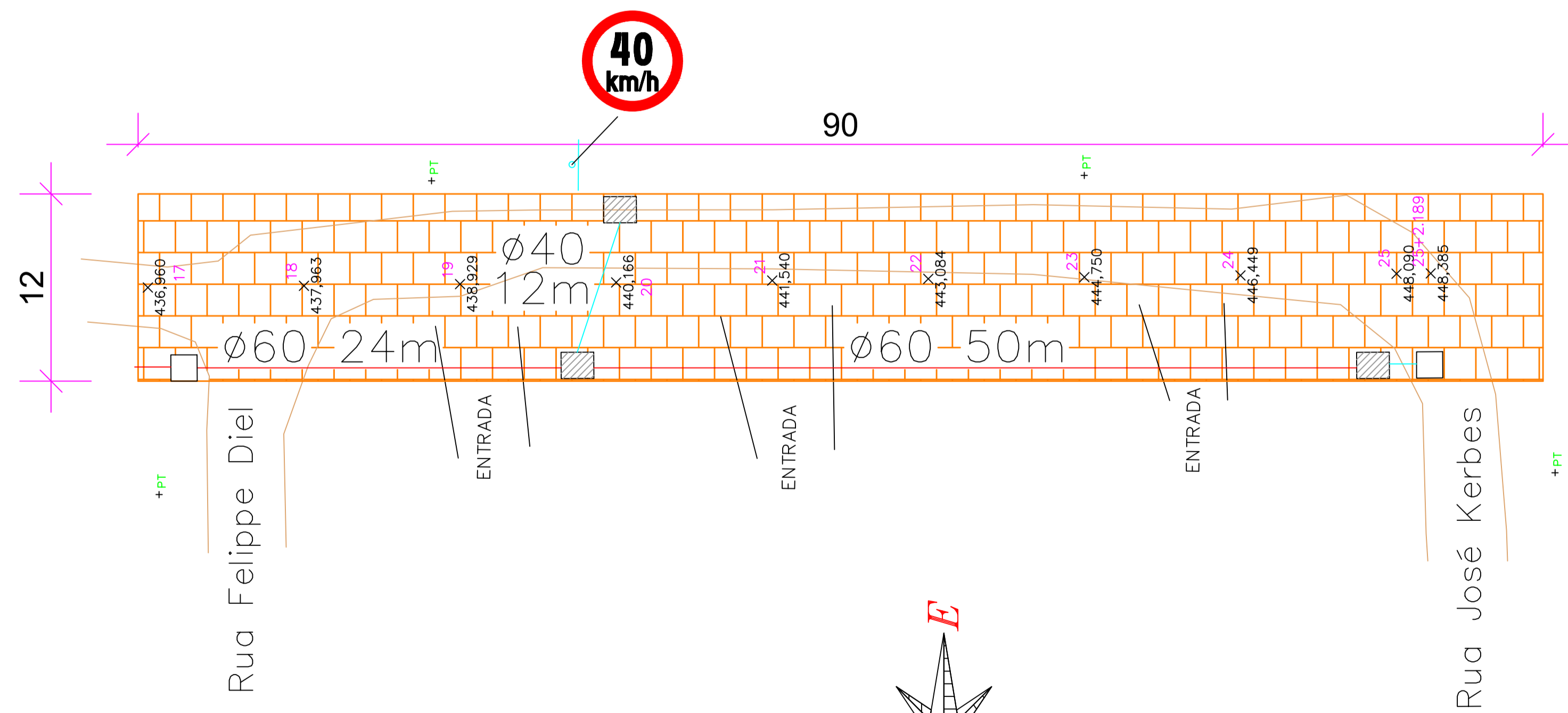


Perfil Long. Rua Sereno Endler.per



Cotas do TERRENO	Distância	Estaca
436.960	170,00	17
437.963	180,00	18
438.929	190,00	19
440.166	200,00	20
441.540	210,00	21
443.084	220,00	22
444.750	230,00	23
446.449	240,00	24
448.090	250,00	25
448.385	252,189	25



ANOTAÇÕES:

Proprietário: MUNICÍPIO DE CUNHATAÍ - SC	Data: Dezembro/2021	
Endereço da obra: Rua Sereno Endler, Rua José Kerbes e Rua Felipe Diel	Desenho: Isaura	
Projeto: PAVIMENTAÇÃO COM PEDRA IRREGULAR EM DIVERSAS RUAS		
Conteúdo da prancha: - Planialtimétrico - Perfil Longitudinal - Drenagem Pluvial - Sinalização Vertical	Área: 2.910,00 m ² Escala: Indicada	Prancha: 03/04
Isaura Müller - CREA/SC:112247-7 Responsável Técnico		Município de Cunhataí - SC CNPJ: 01.612.116/0001-44

RUA SERENO ENDLER