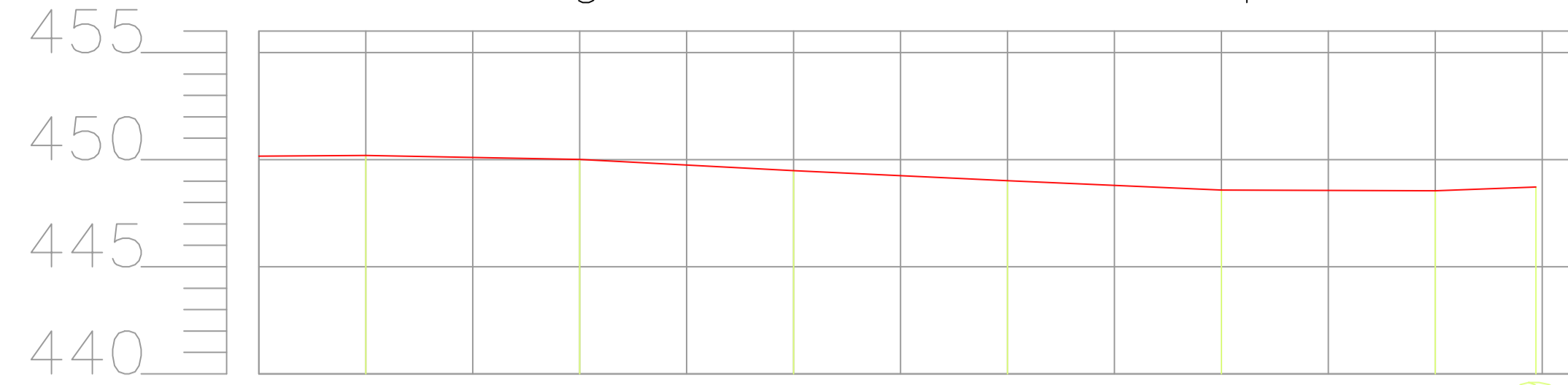
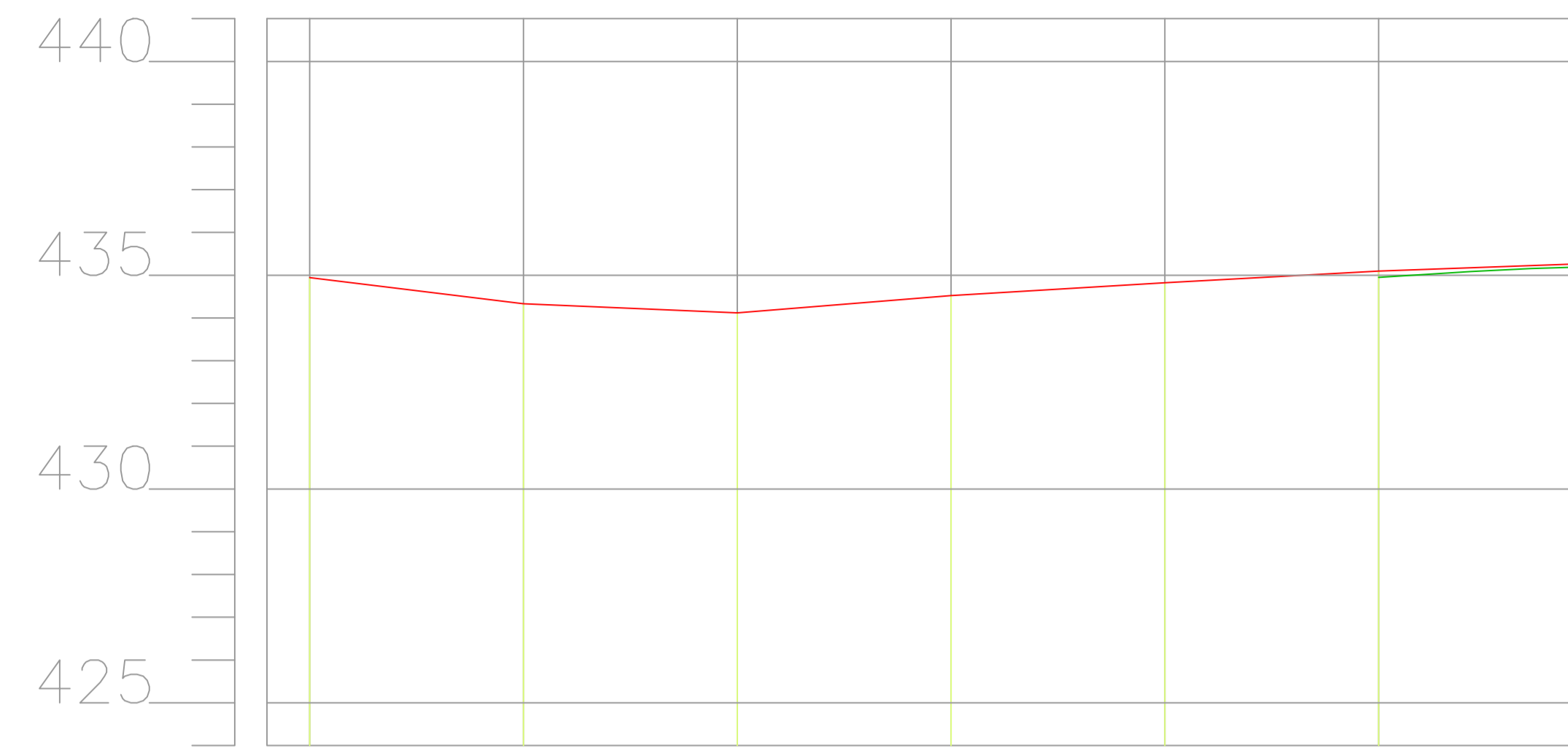


Perfil Long. Rua José Kerbes.per

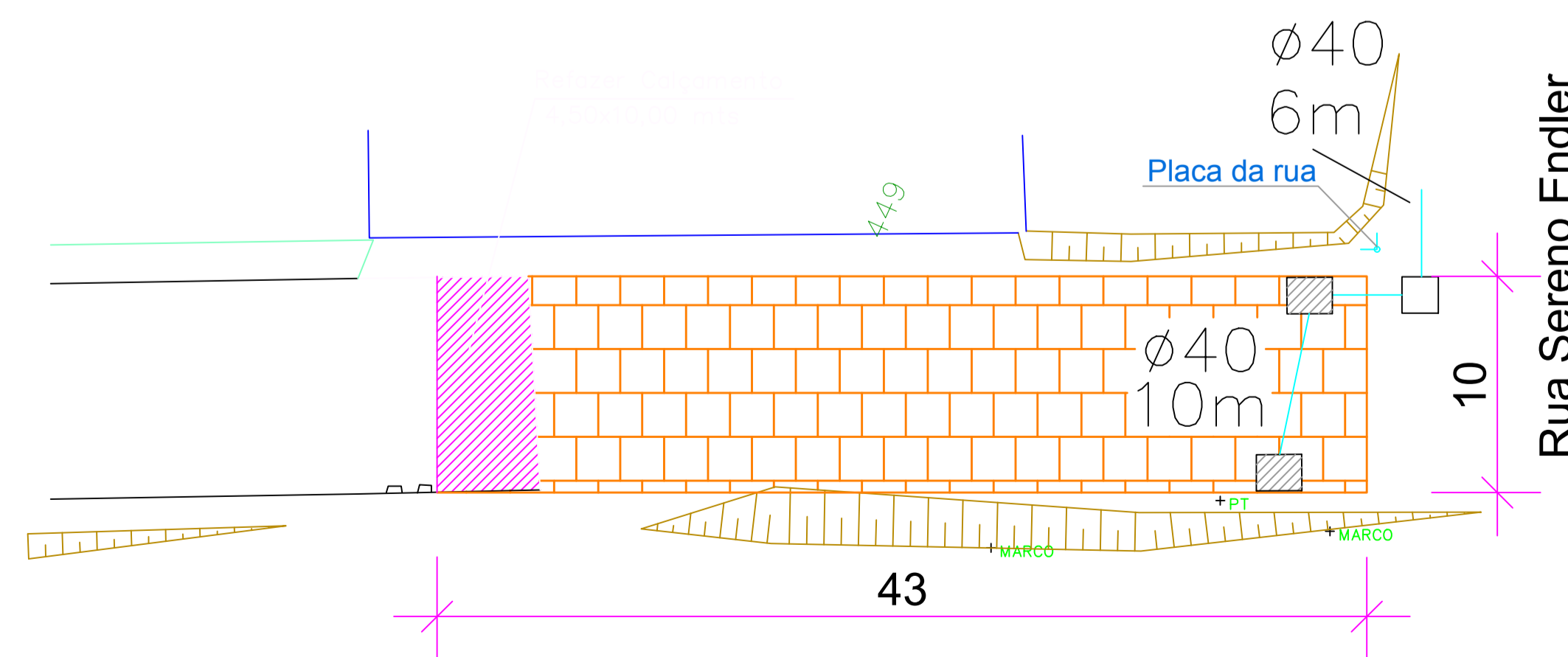
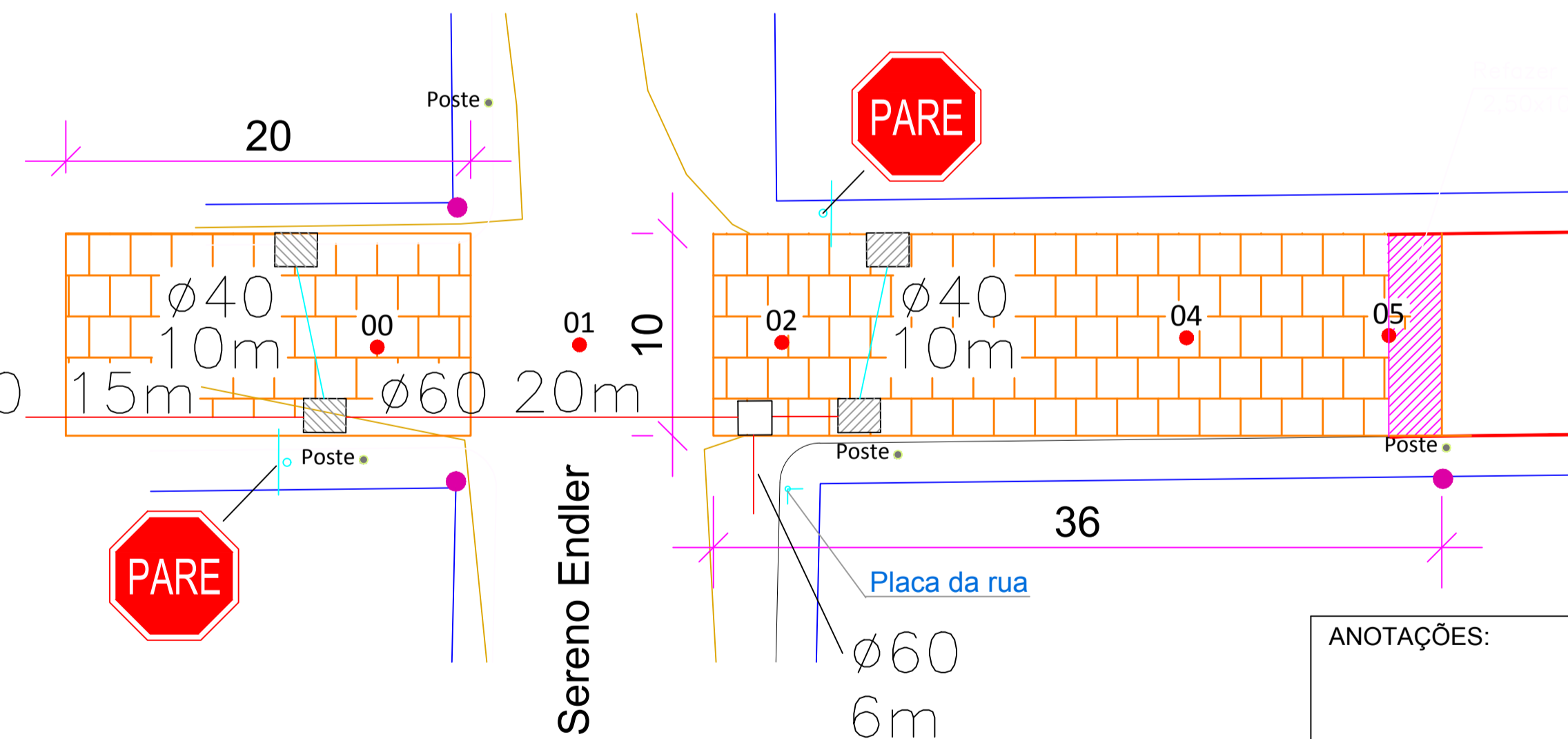


Cotas do TERRENO	Distância	Estaca
450.194	280,00	28
450.006	290,00	29
449.486	300,00	30
449.016	310,00	31
448.576	320,00	32
448.553	330,00	33
448.722	334,70	33+4.699

Perfil Long. Rua Felipe Diel.per



Cotas do Terreno	Distância	Estaca
434.946	0,00	0
434.330	10,00	1
434.120	20,00	2
434.525	30,00	3
434.826	40,00	4
435.099	50,00	5
435.278	60,00	6

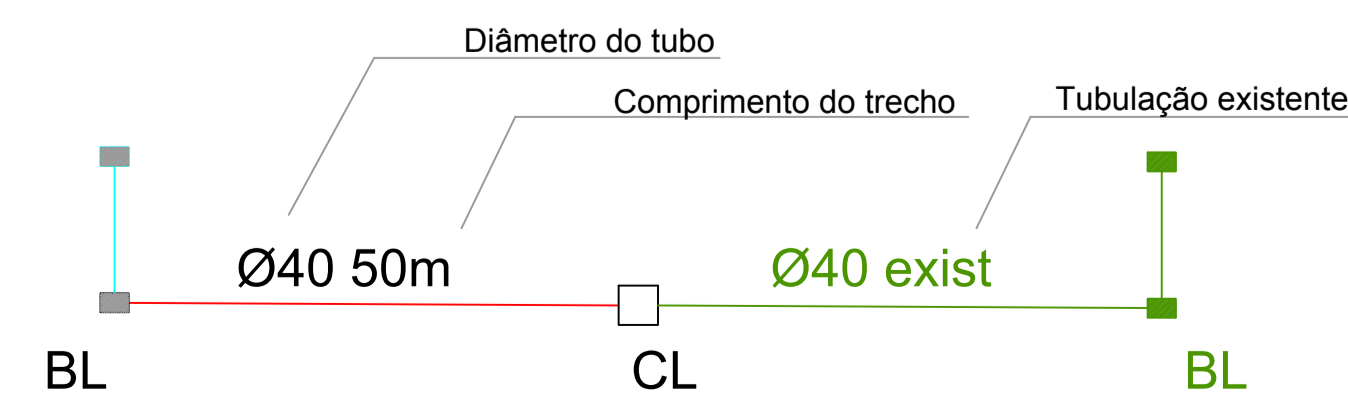


RUA JOSÉ KERBES

RUA FELIPPE DIEL

LEGENDA

- CL - CAIXA DE LIGAÇÃO
- BOCA DE LOBO



ANOTAÇÕES:

Proprietário: MUNICÍPIO DE CUNHATAÍ - SC	Data: Dezembro/2021	
Endereço da obra: Rua Sereno Endler, Rua José Kerbes e Rua Felipe Diel	Desenho: Isaura	
Projeto: PAVIMENTAÇÃO COM PEDRA IRREGULAR EM DIVERSAS RUAS		
Conteúdo da prancha: - Planialtimétrico - Perfil Longitudinal - Drenagem Pluvial - Sinalização Vertical	Área: 2.910,00 m ² Escala: Indicada	Prancha: 02/04
Isaura Müller - CREA/SC:112247-7 Responsável Técnico		Município de Cunhataí - SC CNPJ: 01.612.116/0001-44