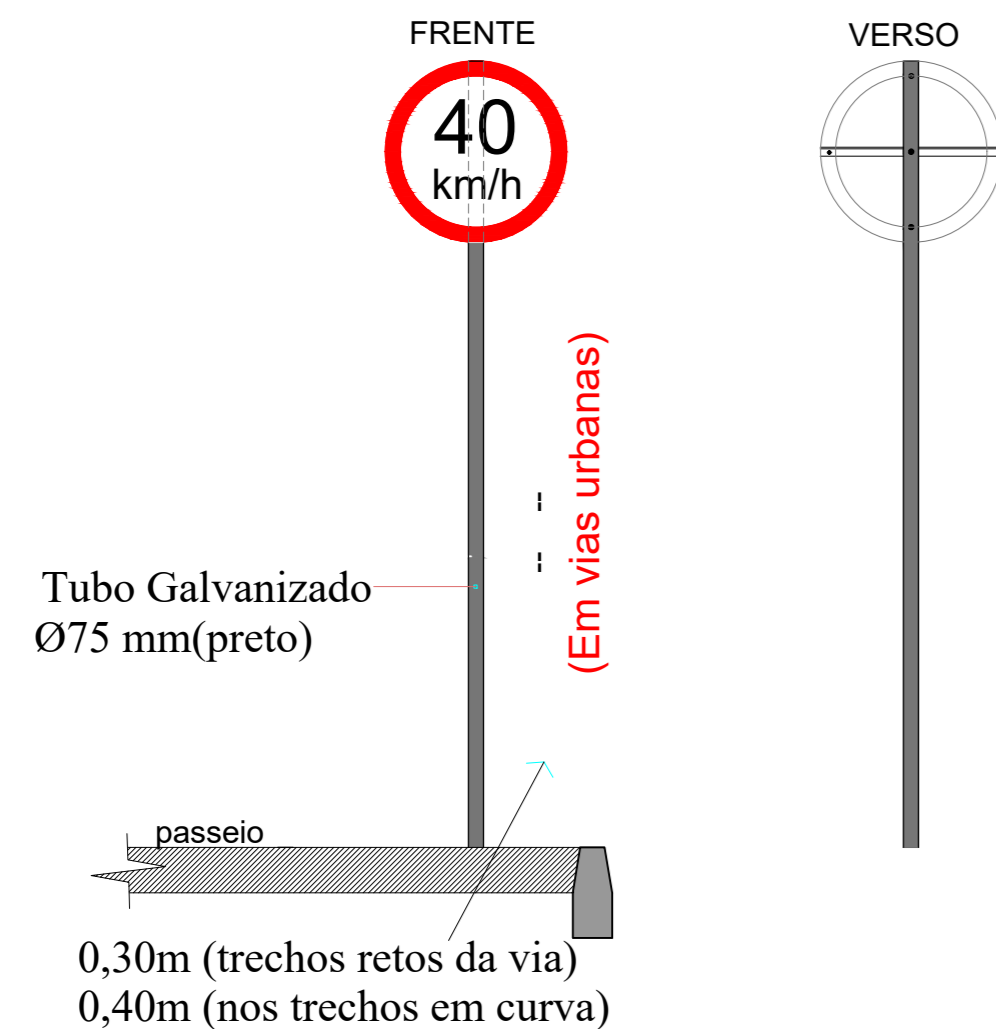


OBS.: Esse modelo será utilizado para placas de sinalização de Velocidade (40km/h, 80km/h), para vias urbanas.
 --> Detalhe com medidas anexo ao projeto.

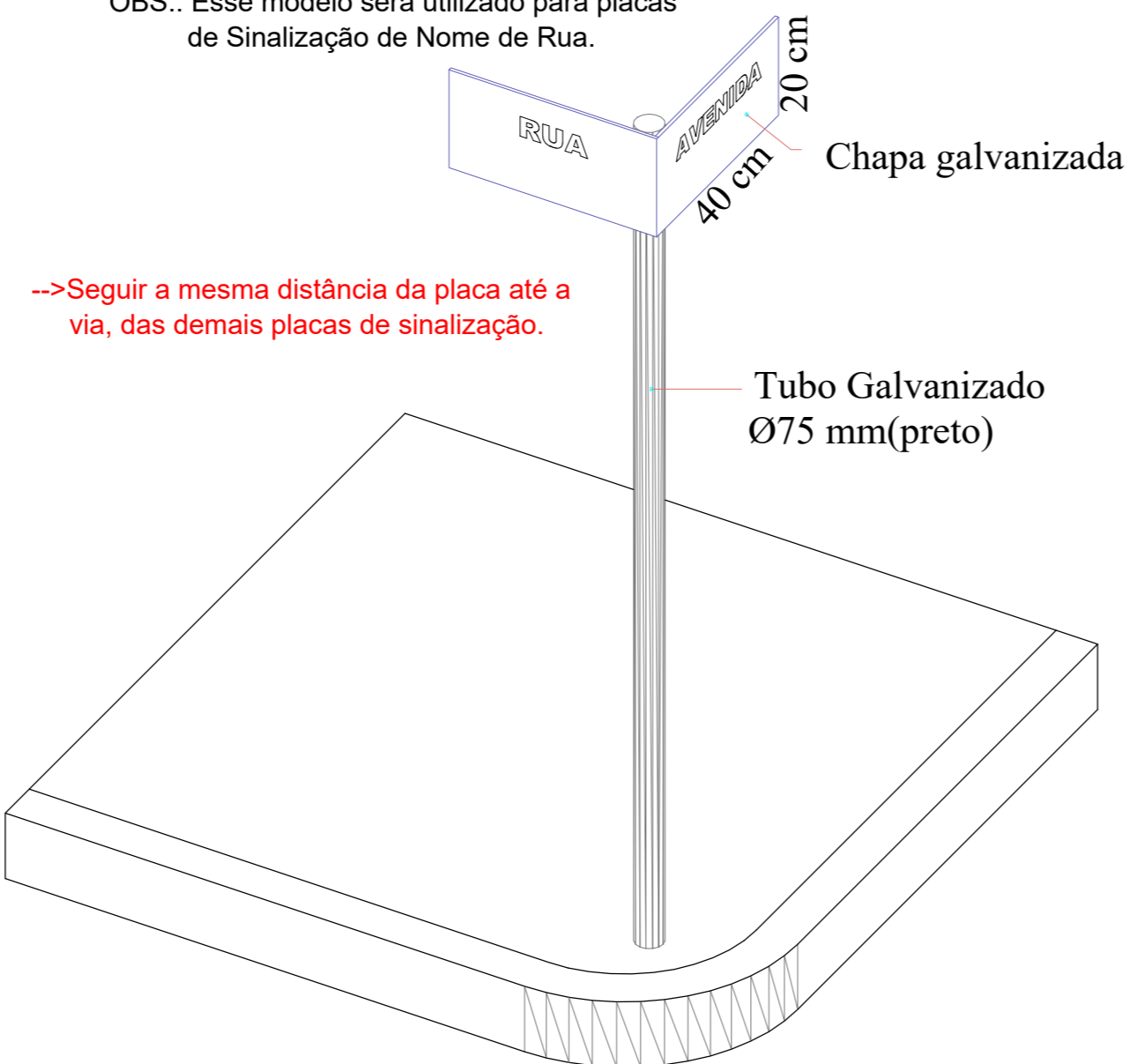


VISTA - PLACA SINALIZAÇÃO

ESC: 1/25

Dados retirados do Manual Brasileiro de sinalização de trânsito (CONTRAN) VOL I

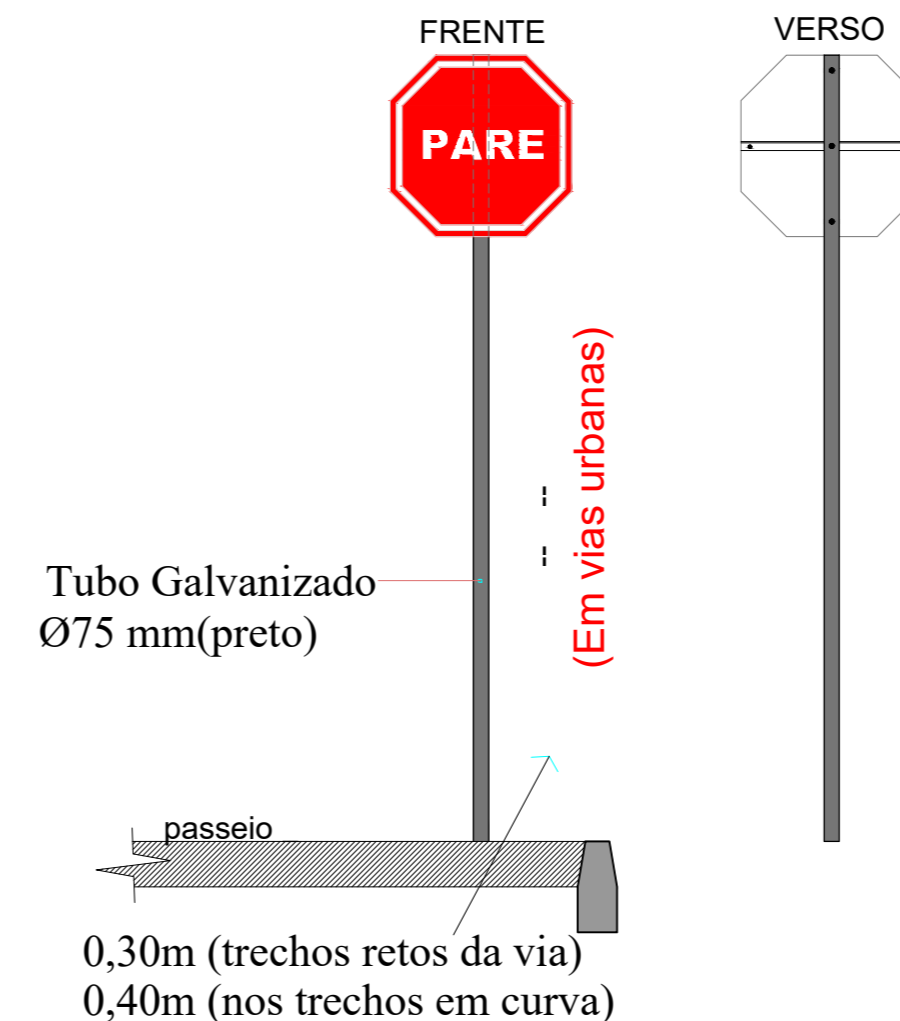
OBS.: Esse modelo será utilizado para placas de Sinalização de Nome de Rua.



VISTA - PLACA COM NOMES DE RUAS

ESC: 1/25

OBS.: Esse modelo será utilizado para placas de Sinalização de PARE para vias urbanas.
 --> Detalhe em anexo com medidas.



VISTA - PLACA SINALIZAÇÃO

ESC: 1/25

Dados retirados do Manual Brasileiro de sinalização de trânsito (CONTRAN) VOL I

 <p>AMERIOS</p>	<p>ASSOCIAÇÃO DOS MUNICÍPIOS DO ENTRE RIOS - SC BOM JESUS DO OESTE-CAIBI-CAMPO ERÉ-CUNHA PORÁ-CUNHATAÍ-FLOR DO SERTÃO IRACEMINHA-MARAVILHA-MODELO-PALMITOS-RIQUEZA-ROMELÂNDIA-SALTINHO SANTA TEREZINHA DO PROGRESSO-SÃO MIGUEL DA BOA VISTA-SAUDADES-TIGRINHOS</p> <p>ENDEREÇO: Av. Euclides da Cunha, 160 - Cx. P. 47 - Centro 89.874-000 - MARAVILHA - Santa Catarina Fone/Fax: (0**49)3664-0282 e-mail:engenharia@amerios.org.br CNPJ 00.961.206/0001-88</p>
	<p>MUNICÍPIO DE CUNHATAÍ - SC</p> <p>OBRA: PROJETO DE CALÇAMENTO RUA SÃO ROQUE</p>
<p>RESPONSÁVEL TÉCNICO: ENGENHEIRA CIVIL CREA/SC: 090.319-0 REG. NACIONAL: 250654897-1</p> <p>CARLINE JOICE HACKENHAAR</p>	<p>ASS. RESP. TÉCNICO:</p>
<p>ESPECIFICAÇÕES: DETALHAMENTO DE PLACA DE SINALIZAÇÃO</p>	<p>TOPÓGRAFO: MATEUS TURATTI ENGENHEIRO FLORESTAL CREA/SC: 111.227-5 GeoTerra Topografia</p>
<p>PROPRIETÁRIO: MUNICÍPIO DE CUNHATAÍ - SC</p> <p>LOCAL: PERÍMETRO URBANO</p>	<p>ASS. PREFEITO: LUCIANO FRANZ</p>
<p>DESENHO: VINICIUS LUAN SCHNEIDER</p>	<p>Nº DESENHO: D3/2019/CUNHATAÍ/SETEMBRO/CALÇ. RUA SÃO ROQUE</p> <p>DATA: SETEMBRO/2019</p> <p>ESCALA: INDICADA</p>