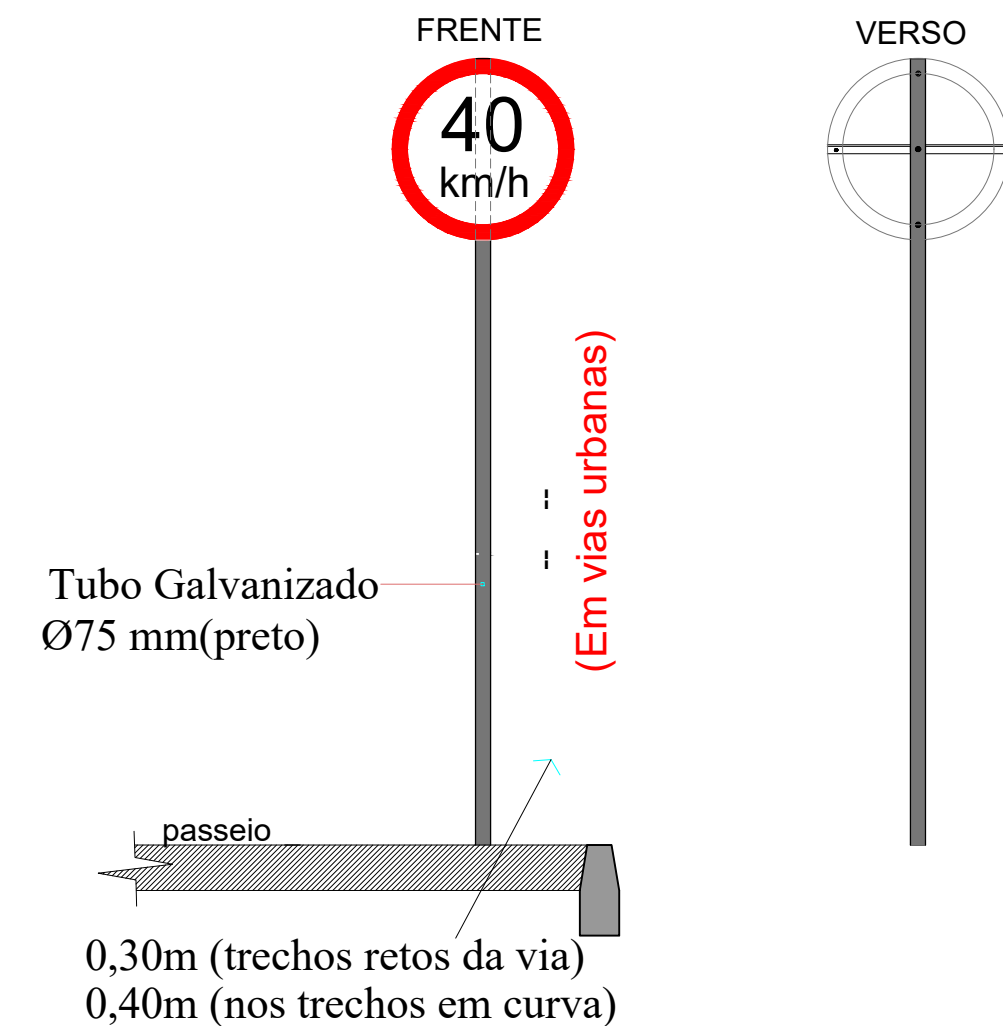


OBS.: Esse modelo será utilizado para placas de sinalização de Velocidade (40km/h, 80km/h), para vias urbanas.

--> Detalhe com medidas anexo ao projeto.

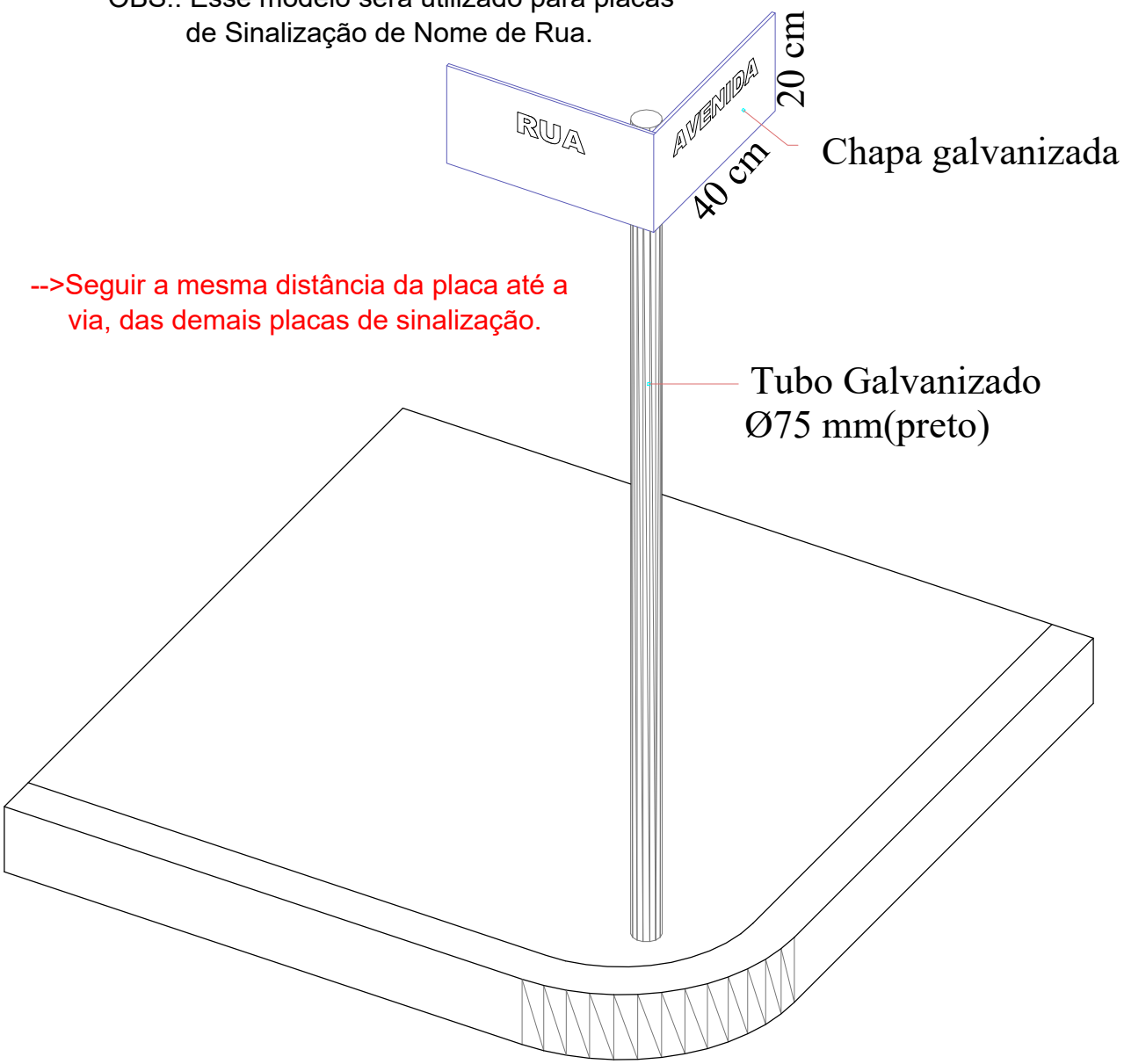


VISTA - PLACA SINALIZAÇÃO

ESC: 1/25

Dados retirados do Manual Brasileiro de sinalização de trânsito (CONTRAN) VOL I

OBS.: Esse modelo será utilizado para placas de Sinalização de Nome de Rua.

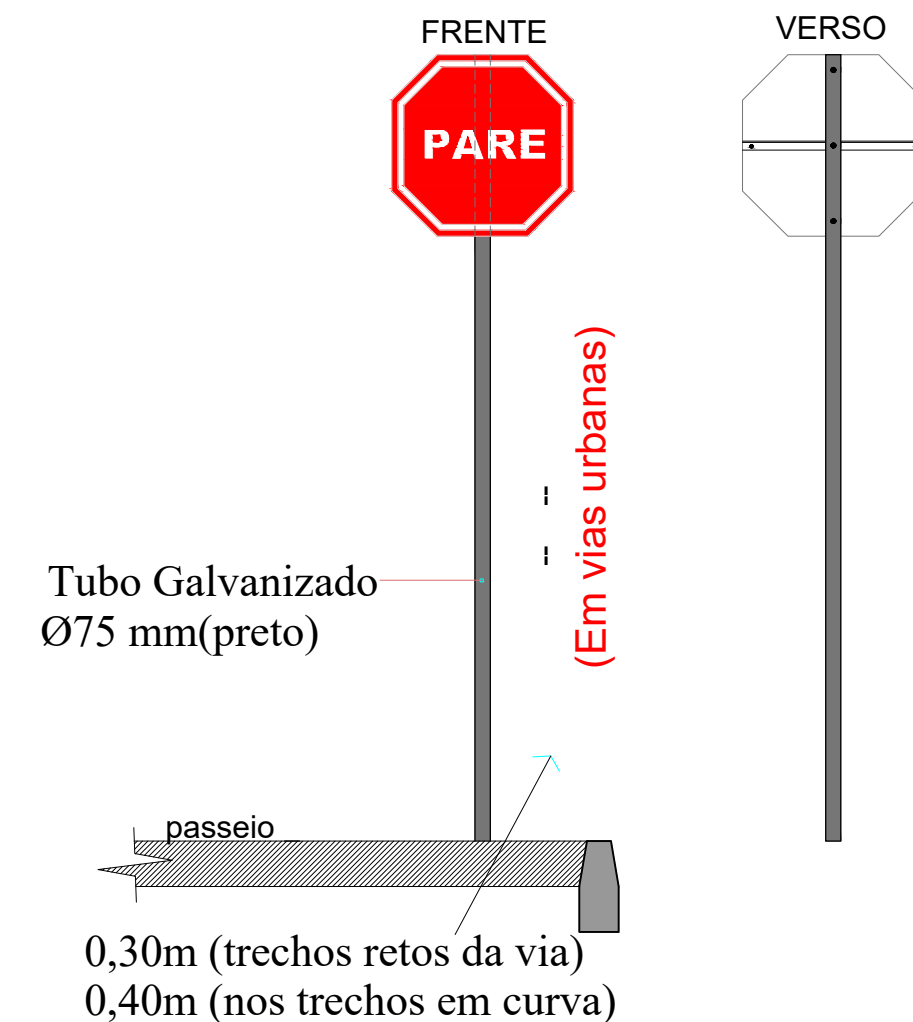


VISTA - PLACA COM NOMES DE RUAS

ESC: 1/25

OBS.: Esse modelo será utilizado para placas de Sinalização de PARE para vias urbanas.

--> Detalhe em anexo com medidas.



VISTA - PLACA SINALIZAÇÃO


ESC: 1/25

Dados retirados do Manual Brasileiro de sinalização de trânsito (CONTRAN) VOL I



ASSOCIAÇÃO DOS MUNICÍPIOS DO ENTRE RIOS - SC
BOM JESUS DO OESTE-CAIBI-CAMPO ERÉ-CUNHA PORÃ-CUNHATAÍ-FLOR DO SERTÃO
IRACEMINHA-MARAVILHA-MODELO-PALMITOS-RIQUEZA-ROMELÂNDIA-SALTINHO
SANTA TEREZINHA DO PROGRESSO-SÃO MIGUEL DA BOA VISTA-SAUDADES-TIGRINHOS

ENDEREÇO:
Av. Euclides da Cunha, 160 - Cx. P. 47 - Centro
89.874-000 - MARAVILHA - Santa Catarina
Fone/Fax: (0**49)3664-0282 e-mail:engenharia@amerios.org.br
CNPJ 00.961.206/0001-88



MUNICÍPIO DE CUNHATAÍ - SC

OBRA:
PROJETO DE CALÇAMENTO
RUA EMILIA MORAES KLAUCK

RESPONSÁVEL TÉCNICO:
ENGENHEIRA CIVIL
CREA/SC: 090.319-0
REG. NACIONAL: 250654897-1

CARLINE JOICE HACKENHAAR

ASS. RESP. TÉCNICO:

ESPECIFICAÇÕES:
DETALHAMENTO DE PLACA DE SINALIZAÇÃO

TOPOGRAFO:
MATEUS TURATTI
ENGENHEIRO FLORESTAL
CREA/SC: 111.227-5
Geomensor Inscr FxQ
Geoterra Topografia

PROPRIETÁRIO:
MUNICÍPIO DE CUNHATAÍ - SC

ASS. PREFEITO:

LOCAL:
PERIMETRO URBANO

LUCIANO FRANZ

DESENHO:
VINÍCIUS LUAN SCHNEIDER

Nº DESENHO:
D3/2019/CUNHATAÍ/SETEMBRO/CALC. RUA EMILIA M KLAUCK

DATA:
SETEMBRO/2019

ESCALA:
INDICADA

FOLHA:

03