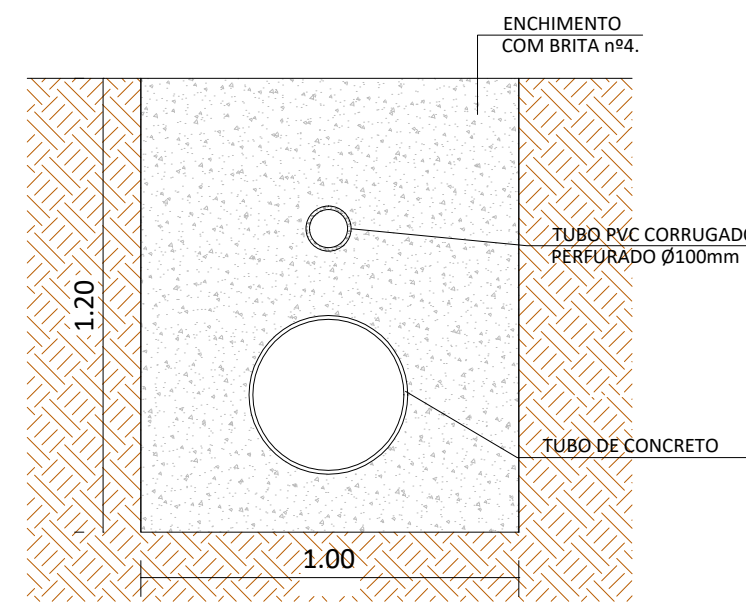
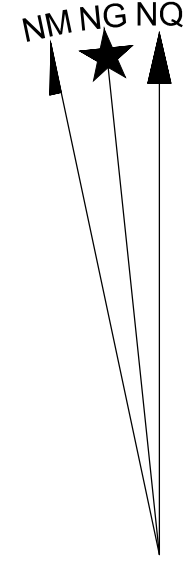


DRENO TIPO 01
ESC.: 1 : 20



DRENO TIPO 02
ESC.: 1 : 20

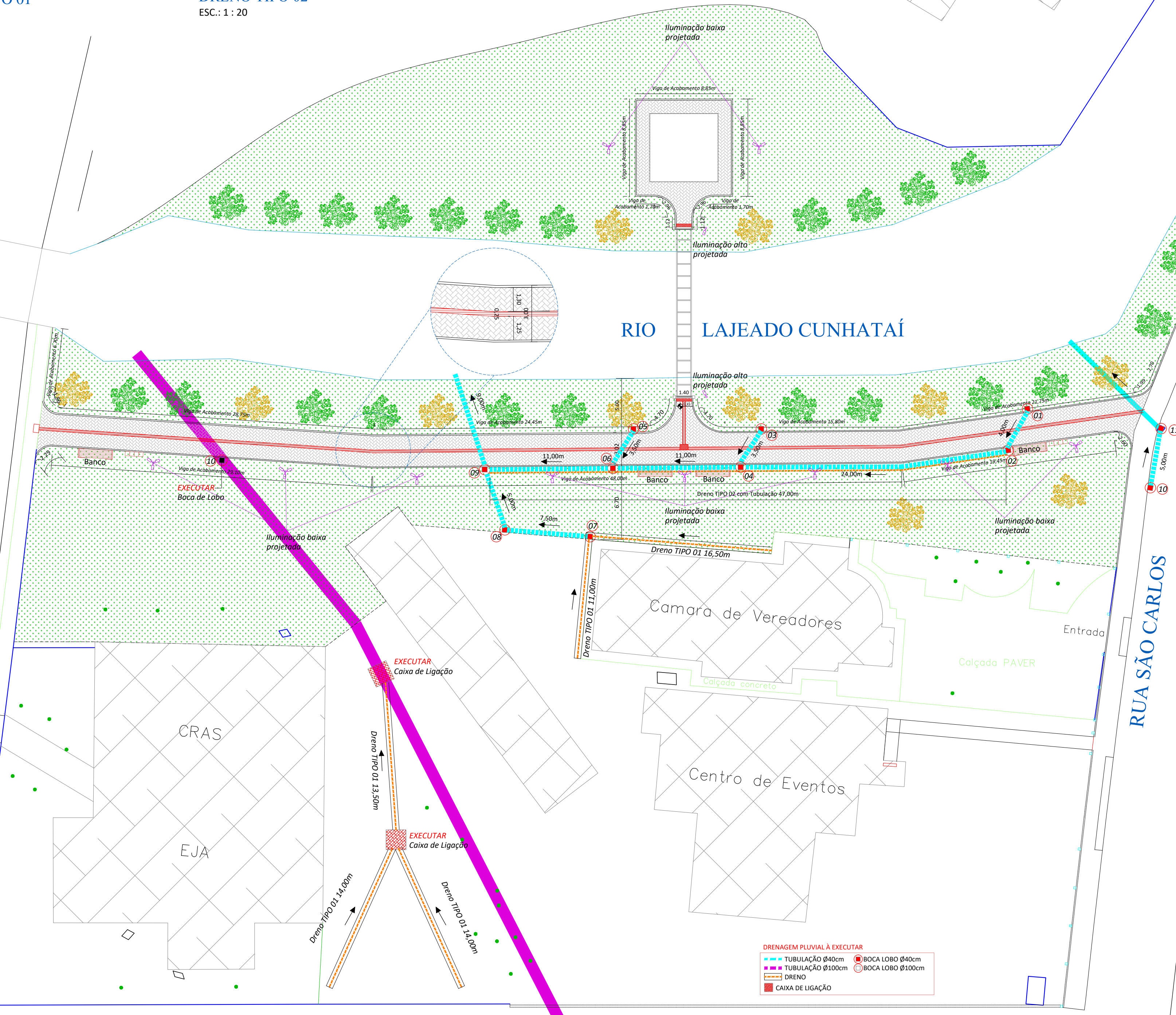


PROJEÇÃO UNIVERSAL TRANSVERSA
DE MERCATOR - UTM
SGR: SIRGAS 2000
MC: 51° W

VÉRTICE:
Lat: 26°58'23,5" S
Long: 53°05'38,8" W
K: 1.00013318
CM: 0°57'00,6488"
Declinação Magnética de: -16°56'46"
na data: 21/12/18
com variação anual de: -0°1'003"

AVENIDA 4 DE JULHO

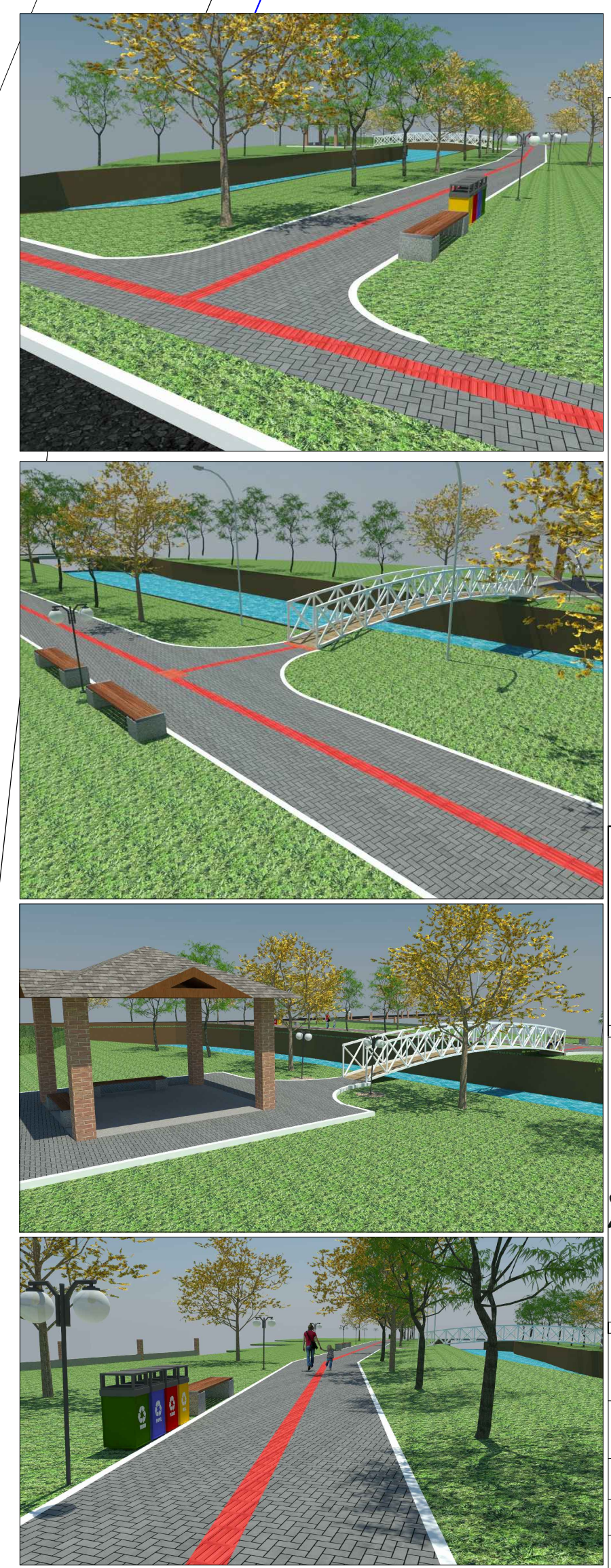
PLANIMETRIA - REVITALIZAÇÃO DA MARGEM DO RIO LAJEADO CUNHATAÍ
ESC:1/250



DRENAGEM PLUVIAL A EXECUTAR	
—	TUBULAÇÃO Ø40cm
—	TUBULAÇÃO Ø100cm
—	DRENO
—	CAIXA DE LIGAÇÃO
—	BOCA LOBO Ø40cm
—	BOCA LOBO Ø100cm

QUANTITATIVO:	
PISO TÁTIL ALERTA:	1,10m ²
PISO TÁTIL DIRECIONAL:	25,90m ²
PAVER:	254,80m ²
GRAMA:	2.666,45m ²
VIGA DE ACABAMENTO:	250,56m
BANCOS:	4 UNIDADES
KIT LIXEIRAS:	2 UNIDADES
ÁRVORES:	33 UNIDADES

DRENAGEM:	
TUBULAÇÃO Ø40=	83,50m
BOCA DE LOBO Ø40=	11 UND.
BOCA DE LOBO Ø100=	1 UND.
CAIXA DE LIGAÇÃO=	2 UND.
DRENO CORRUGADO com pedra=	69,00m
DRENO CORRUGADO com tubulação=	47,00m



ASSOCIAÇÃO DOS MUNICÍPIOS DO ENTRE RIOS-SC
BOM JESUS DO OESTE-CAIIB-CAMPO ERÉ-CUNHA PORÁ-CUNHATAÍ-FLOR DO SERTÃO
IRACEMINHA-MARAVILHA-MODELO-PALMITOS-RIQUEZA-ROMELÂNDIA-SALTINHO
SANTA TEREZINHA DO PROGRESSO-SÃO MIGUEL DA BOA VISTA-SAUDES-TIGRINHOS

ENDEREÇO:
Av. Euclides da Cunha,160 - Cx. P. 47 - Centro
89.874-000 - MARAVILHA - Santa Catarina
Fone/Fax: (0**49) 3664-0282 - e-mail: amerios@amerios.org.br
CNPJ 00.961./0001-88

MUNICÍPIO DE CUNHATAÍ - SC

OBRA:
PROJETO 01
MARGEM DO RIO LAJEADO CUNHATAÍ

RESPONSÁVEL TÉCNICO:
ENGENHEIRA CIVIL
CREA/SC 090319-0
CREA/NA 250654897-1

CARLINE J. HACKENHAAR

ASSINATURA DO PROFISSIONAL:

PROPRIETÁRIO:
MUNICÍPIO DE CUNHATAÍ - SC

ASS. PREFEITO:
LUCIANO FRANZ

LOCAL:
PERÍMETRO URBANO

DESENHO:
CAMILA GREGÓRIO RECH

Nº DESENHO:
D4/2019/CUNHATAÍ/REVITALIZAÇÃO MARGEM DO LAJEADO

DATA:
JAN/2019

ESCALA:
INDICADA

FOLHA:
PROJETO 01
01/03